

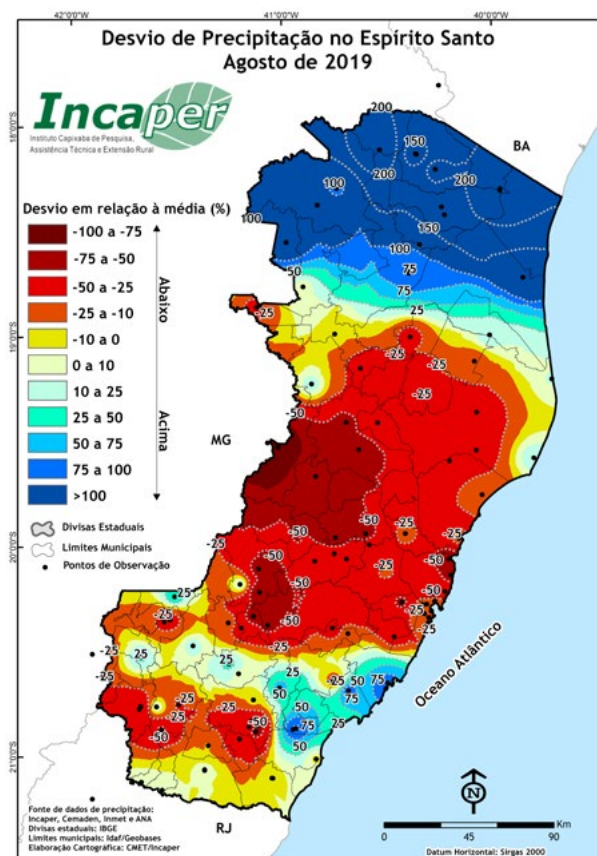
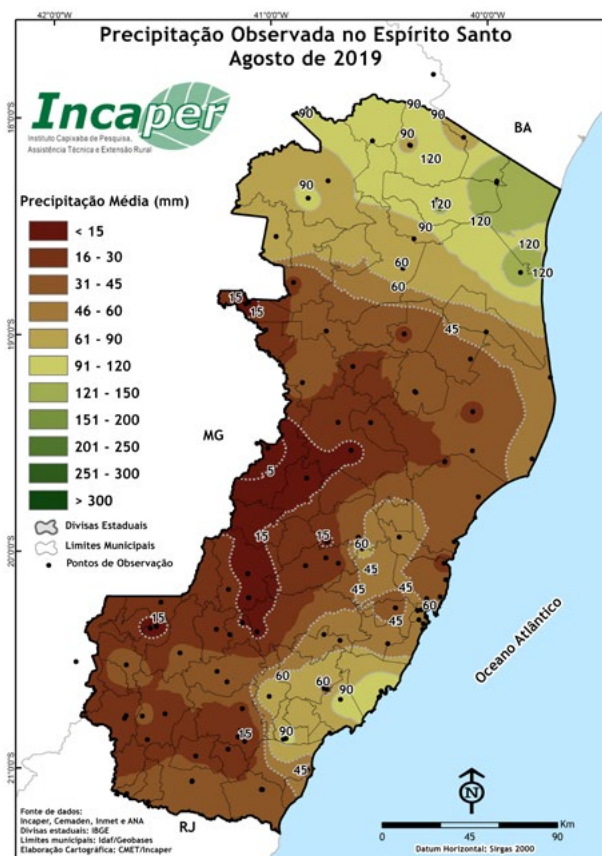
INFORMATIVO CLIMÁTICO MENSAL DO ESPÍRITO SANTO – AGOSTO/2019

1 PRINCIPAIS SISTEMAS METEOROLÓGICOS ATUANTES

A Coordenação de Meteorologia do Instituto Capixaba de Pesquisa, Assistência Técnica e Extensão Rural (Incaper) utiliza como referência nos comentários contidos nesta publicação a divisão das regiões climatologicamente homogêneas do Estado do Espírito Santo. O mapa contendo essa divisão pode ser visualizado [aqui](#).

No mês de agosto de 2019, três frentes frias passaram pelo Espírito Santo e influenciaram as condições de tempo no Estado. A passagem das frentes frias seguidas da atuação das massas de ar polar e, assim como o aumento da cobertura de nuvens em grande parte do território capixaba, fez com que a temperatura diurna ficasse mais amena por dias seguidos. A capital Vitória, por exemplo, teve durante o mês alguns dias em que a amplitude térmica, isto é, a diferença entre a temperatura observada na madrugada (temperatura mínima diária) e a temperatura observada à tarde (temperatura máxima diária), não passou dos 6 °C, aumentando a sensação de temperatura mais amena. Na ocasião da passagem das frentes frias, o vento também esteve acelerado no litoral capixaba e, por muitas vezes, com rajadas de moderada intensidade que acabaram também por influenciar a sensação térmica, aumentando a sensação de frio sentida pelas pessoas. Por outro lado, as frentes frias não conseguiram provocar grande quantidade de chuva, sendo os maiores volumes observados no extremo norte do Estado. A ocorrência de nevoeiros também foi observada durante o mês, uma formação comumente observada nesta época do ano no Espírito Santo.

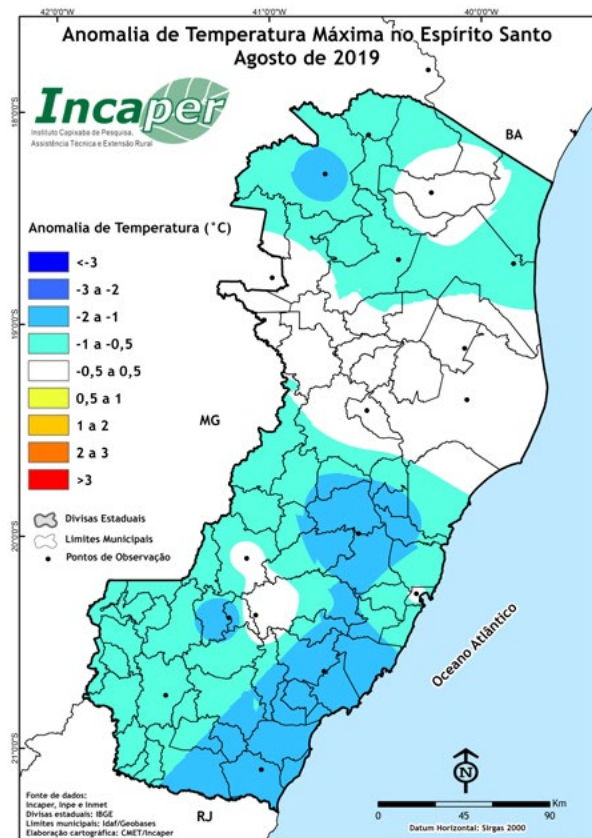
2 PRECIPITAÇÃO MENSAL



Em agosto deste ano, a chuva observada se concentrou na região Norte e em trechos do Nordeste do Estado com precipitação de 90 mm a 120 mm e trechos do litoral sul com acumulados de 60 mm a 90 mm. Nas demais regiões, a chuva não passou dos 45 mm, e no extremo oeste capixaba, próximo à divisa com o Estado de Minas Gerais, praticamente não choveu.

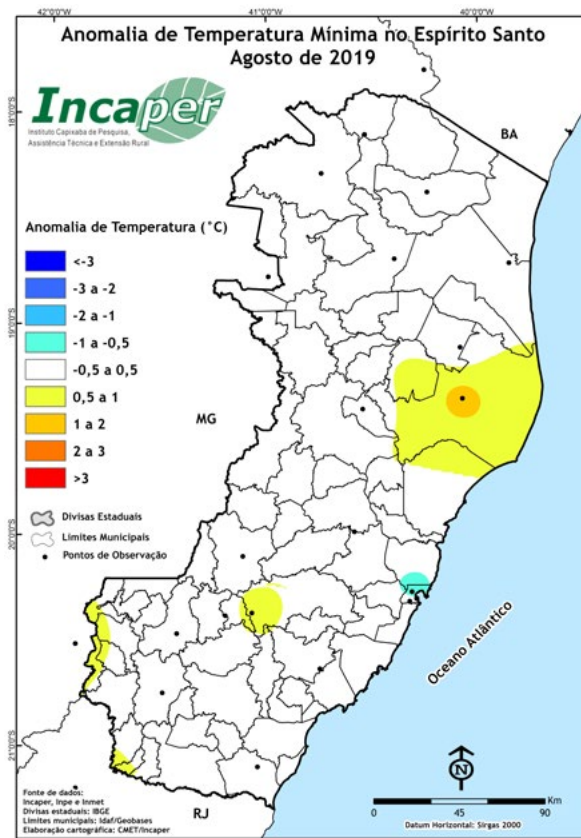
Refletindo a distribuição espacial da chuva observada ao longo do mês, desvios negativos de chuva em torno de 50 % abaixo da [média histórica \(1984-2014\)](#) foram observados em grande parte do território capixaba. Por outro lado, no extremo norte do Estado, onde chove em média 30 mm num mês típico de agosto, choveu em torno do triplo este ano.

3 TEMPERATURA MÁXIMA MENSAL



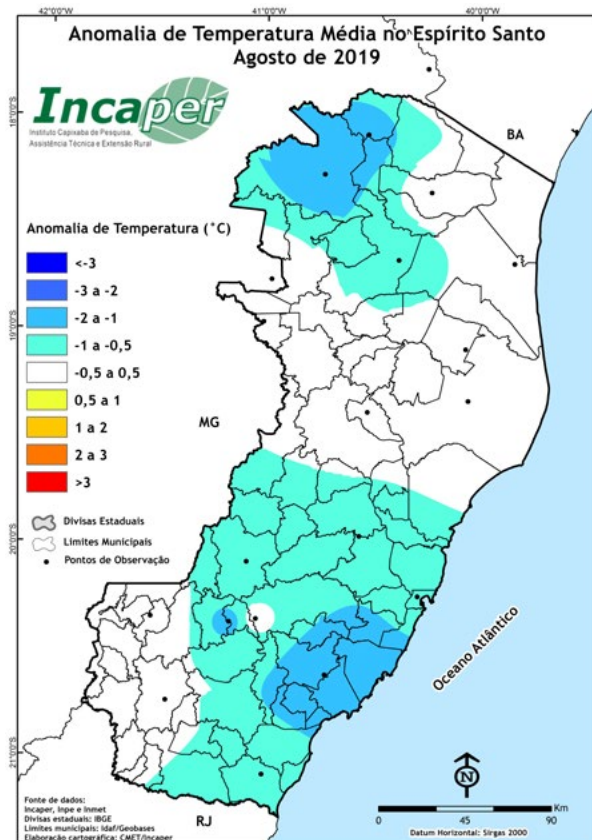
A passagem de três frentes frias durante o mês contribuiu para a diminuição da temperatura diurna, fazendo com que as tardes em praticamente todo o Espírito Santo ficassem até 2 °C abaixo da média histórica (1976-2014). Apenas em trechos da metade norte do Estado a temperatura máxima ficou dentro dessa média.

4 TEMPERATURA MÍNIMA MENSAL



Em grande parte do Espírito Santo, a temperatura mínima esteve dentro da média histórica (1976-2014), não sendo observadas anomalias. Apenas em alguns trechos do Estado, nas proximidades de Linhares, Domingos Martins e no Caparaó, as madrugadas não foram tão frias e estiveram até 1 °C acima dessa média.

5 TEMPERATURA MÉDIA MENSAL



Trechos da metade norte do Estado não observaram anomalias na temperatura média, que esteve dentro da neutralidade segundo a média histórica (1976-2014). Já as demais áreas foram influenciadas pela diminuição das temperaturas máximas e, assim, a temperatura média esteve até 2 °C abaixo dessa média.

www.incaper.es.gov.br

Facebook: Incaper

Twitter: @incaper

Coordenação de Meteorologia

(27) 3636-9882/ 3636-9883

clima@incaper.es.gov.br

meteorologia.incaper.es.gov.br



GOVERNO DO ESTADO DO ESPÍRITO SANTO
Secretaria de Estado da Agricultura, Abastecimento, Aquicultura e Pesca

